



Lurralde Bizigarria. Tokiko adierazpenak eta lurralde estrategiak



Uzt. 19 - Uzt. 20 2021

Kod. M01-21

Mod.:

Online zuzenean Aurrez aurrekoa

Edizioa

2021

Jarduera mota

Workshop

Data

Uzt. 19 - Uzt. 20 2021

Kokalekua

Miramar Jauregia

Hizkuntzak

Gaztelera

Balio akademikoa

20 ordu

Antolakuntza Batzordea



Azalpena

Workshop-a aurrez aurre ospatuko da eta online zuzenean parte hartzeko aukera ere egongo da ZOOM bidez. Matrikula prozesuan nola parte hartuko duzun aukeratu: aurrez-aurre edota online zuzenean.

Kultur Paisaiak eta Ondarea Unesco Katedrako jarduerak sustatzeko Eusko Jaurlaritzaren Lurralde Plangintza, Etxebizita eta Garraio Sailaren eta UPV/EHUren arteko lankidetzaren esparruan, urtero udako ikastaro bat egiten da; ikastaro horrek paisaia du jarduketa eremu, eta urtez urte gaia desberdina izaten da. Aurtengo ikastaroan funtsezko eragileak eta ekimen gakoak aurkeztu eta estrategiak bilatuko dira Landa Eremuko Paisaiaren Kudeaketa eta Antolamendua hobetzeko.

Duela gutxi onartu diren LAGen arabera, EAeko azaleraren % 70a, biztanleriaren % 8 baino hartzen ez duten landa eremuko udalerriek osatzen dute. Biztanleria dentsitate txiki horren aurrean, hainbat eta hainbat eragile lanean ari dira landa eremua modu iraunkorrean kudeatzeko. Hori dela eta, uste da beharrezkoa dela jardunbide egokien imaginarioa sustatzea, Garapen Iraunkorrek Helburuak (2030 Agenda) erdiestetik urruntzen gaituzten dinamikei aurre egiteko. Izan ere, egun, dinamika horiek hainbat arazo dakartzate, hala nola bizimodu aldaketak eta biztanleriaren, nortasunaren eta lekuan lekuko izaeraren galera. Gainera, landa eta hiri munduaren arteko intersektzioa aztertuko dugu; horren zaugarritasuna egungo hirigintza presioaren eta egitura sozioekonomikoaren ondorio da.

Xede horrekin bat, erakundeak eta, bereziki, udako ikastaroak landa eremuan eguneroko bizimodua eta iraunkortasuna erraztea helburu duten hainbat eragile proposatuko ditu. Sareko lanari loturiko erronkak proposatuko dira, landa eremuko paisaiaren kudeaketa eta antolamendua hobetzeko.

ANTOLAKUNTZA BATZORDEA

- Aida López
- Victoria Azpíroz

[Ahozko Komunikazioetarako deia](#)

Helburuak


EAeko lurralde politikaren helburu integralak nora bideratu erabakitzeko **paradigma berriak zehaztuko dira.**

Mehatxuak eta aukerak ezaugarrituko dira, landa eremuan bizi diren eta bertako kultura eta natura ondarea mantentzen duten pertsonen ikuspegi sozioekonomikotik.

Paisaia osasungarri eta kalitatezkoen balioa emango zaie. Nortasun paisaiaren pisua aztertuko da, hau da, paisaia horietan egunez egun bizi direnena eta egunez egun kolektibotasunean mantentzen duen eragile anitzeko gizartearena.

Aliantza posibleak identifikatuko dira (erronkak eta estrategiak), epe luzerako; horiek lurraldearen antolamendu eta kudeaketatik gauzatu ahalko dira, eta gizartea paisaiaren kudeaketan inplikatzeko dute xede.

Ikastaroaren laguntzaile espezifikoak



LURRALDE PLANGINTZA,
ETXEBIZITZA
ETA GARRAIO SAILA
DEPARTAMENTO DE PLANIFICACIÓN
TERRITORIAL, VIVIENDA
Y TRANSPORTES



Zuzendaritza



Aida Lopez Urbaneja

UPV/EHU, Coordinadora Cátedra UNESCO Paisajes Culturales y Patrimonio

UPV/EHUko Ingurugiroaren Zientzietan lizentziaduna (2009) da, Paisajismo Masterra du (UPC) eta Paisaien Kudeaketa Masterra (UPV/EHU) egin du. Herritarren parte hartzearen eta Lurralde, Paisaia eta Ondarearen kudeaketa eta ikerketaren arloan garatu du bere ibilbide profesionala. Egun, Kultur Paisaiak eta Ondarea Unesco Katedran ikertzaile eta koordinatzaile gisa lan egiteaz gain, Paisaiaren Kudeaketa eta Antolamendua hobetzeko sozializazio protokoloei buruzko doktorego-ikerketak burutzen ari da. Gainera, UFZ Ingurumen Ikerketa Zentroan (Leipzig, Alemania) izandako lehen esperientzia profesionaletik hasi, Bartzelonan BCNlandscape kolektiboa sortu eta gaur egun EAera iritsi arte, nazio zein nazioarte mailako hainbat proiektutan parte hartu du, hezkuntzaren eta ingurumen sentsibilizazioaren, paisaia berreskuratzearen eta instalazio efimeroen arloan, besteak beste.



Victoria Azpiroz Zabala

Eusko Jaurlaritza / Gobierno Vasco

Arquitecta por la EHU/UPV (Donostia, 1995) ha desarrollado la profesión en varias empresas y en su estudio propio, centrándose en proyectos de edificación y urbanización. A partir del 2008, entró a formar parte del Servicio de Ordenación del Territorio del Gobierno Vasco y su trabajo actual gira principalmente entorno al paisaje y su inserción en la planificación territorial.

Irakasleak



Agustin Azkarate Garai-Olaun

Cátedra UNESCO Paisajes Culturales y Patrimonio. UPV/EHU

Doctor en Arqueología (UPV/EHU) y Licenciado en Filosofía y Letras (Historia) por la Universidad de Zaragoza. Ha sido profesor en la UNED, Mondragón Unibertsitatea y UPV/EHU. Catedrático de Arqueología, compagina su labor docente con la investigación y la dirección de diversos proyectos. En el desarrollo de su carrera, el patrimonio edificado ha sido un eje de especial importancia, destacando la labor realizada en la restauración de la Catedral de Santa María de Vitoria, los estudios histórico-arqueológicos del yacimiento de Salinas de Añana o el Casco Histórico de la ciudad de Vitoria y en época más reciente, el proyecto de puesta en valor de las Galerías de Punta Begoña (Getxo), o las investigaciones arqueológicas del primer asentamiento de la ciudad de Buenos Aires en Argentina (Fuerte Sancti Spiritus, Puerto Gaboto). Actualmente es director del Grupo de Investigación en Patrimonio Construido y titular de la Cátedra UNESCO de Paisajes Culturales y Patrimonio, UPV/EHU.



Xabier Barniol Boixader

Consorti del Lluçanès, Director Tècnic

Nacido en el Lluçanès, territorio rural de la Catalunya interior donde también me desarrollo profesionalmente. Involucrado en distintas iniciativas locales sociales y culturales desde siempre. Estoy licenciado en Humanitats por la Universitat Autònoma de Barcelona, y tengo un máster en gestión cultural. He participado también en distintas formaciones relacionadas con la gestión de servicios públicos y estratégicas territoriales. Trabajo como Director en el Consorci del Lluçanès (pequeña administración local) coordinando proyectos, servicios y actividades así como los presupuestos y personal necesario, conjuntamente con los Ayuntamientos del Lluçanès. Activista rural.



Mirene Begiristain Zubillaga

UPV/EHU



Helena Biurrun Galarraga

Eusko Jaurlaritz / Gobierno Vasco

Arquitecta por la Escuela Técnica Superior de Arquitectura de Barcelona (UPC). Ha desarrollado su actividad profesional principalmente como arquitecta municipal en diferentes ayuntamientos, en Gipuzkoa y en Bizkaia. Desde el año 2016 trabaja como arquitecta en el Servicio de Ordenación del Territorio del Gobierno Vasco. Trabaja, entre otros, en el seguimiento de la incorporación de la perspectiva de género como cuestión transversal en las Directrices de Ordenación Territorial de la CAPV.



Ignacio De la Puerta Rueda

Eusko Jaurlaritz / Gobierno Vasco

Master en Arquitectura por la Escuela de Arquitectura de Madrid en la especialidad de Edificación (1983), es diplomado en Derecho Urbanístico, especialista en Edificación, Rehabilitación y Urbanismo sostenible y Mediador Civil y Mercantil, con amplia experiencia en la planificación estratégica, planificación urbana y procesos de calidad. Desde el año 1983 ha desempeñado la Dirección del Estudio IP Arquitectos, en el que se han desarrollado tanto Proyectos y Dirección de obras de Edificación y Rehabilitación, como de Planeamiento, actividad que ha mantenido hasta su reciente nombramiento (enero 2017) como Director de Planificación Territorial, Urbanismo y Regeneración Urbana del Gobierno Vasco. En los últimos años ha formado parte del Grupo de Trabajo de Rehabilitación GTR, en el que ha coordinado el grupo de trabajo con las comunidades autónomas, siendo coautor con Albert Cuchí.



María de Santiago López de Uralde

Ingeniera Agrónoma por la Universidad Pública de Navarra. Desde 2011, es técnica del área de Información e Innovación para la Sostenibilidad del Centro de Estudios Ambientales (CEA). Anteriormente, trabajó en diferentes ámbitos de la gestión y planificación ambiental, principalmente durante siete años en Inguru Ingeniería Ambiental, donde se dedicó a la aplicación de los sistemas de información geográfica en diferentes proyectos de carácter ambiental, sobre todo relacionados con la planificación hidrológica. Desde hace más de cinco años, coordina el desarrollo de la Estrategia Agroalimentaria de Vitoria-Gasteiz <http://www.vitoria-gasteiz.org.vgalimenta> y participa en algunos de los proyectos derivados de esta estrategia.



José Ramón Díez López

UPV/EHU, Irakasle Agregatua

Licenciado (1994) y Doctor en Ciencias Biológicas (2000) por la UPV/EHU. Profesor Agregado en el Dpto. de Didáctica de la Matemática y de las Ciencias Experimentales de la Facultad de Educación de Bilbao. Imparte docencia en los Grados de Educación Primaria (Ciencias de la Naturaleza) y de Educación Social (Educación para la Sostenibilidad), así como en el Máster de Formación del Profesorado (Ciencias de la Tierra en la ESO), en el Máster en Biodiversidad, Funcionamiento y Gestión de Ecosistemas (Normativa de aguas continentales y Restauración fluvial) y en el Máster de Paisaje, Patrimonio, Territorio y Ciudad (Bases ecológicas para la ordenación sostenible del Territorio). Sus líneas de investigación se centran en la Educación científica (cómo enseñar mejor las ciencias de la Tierra y de la Vida) y en la Educación hacia la Sostenibilidad, con especial atención al agua y al territorio.



Jesús Mª Erquicia Olaciregui

Eusko Jaurlaritz / Gobierno Vasco

Doctor Arquitecto. Diplomado en Ordenación del Territorio Profesor de la Escuela Vasca de Estudios Territoriales y Urbanos del Instituto Vasco de Administración Pública y miembro de su Consejo Rector. Profesor colaborador con diversas Universidades. Responsable del Servicio de Ordenación del Territorio y Planeamiento del Gobierno Vasco desde 1987 a la actualidad, ejerciendo tareas de: • Director técnico del proceso de promoción y redacción de los instrumentos de Ordenación Territorial: Directrices de Ordenación Territorial, Planes Territoriales Parciales y Planes Territoriales Sectoriales. • Responsable técnico de la gestión de la Comisión de Ordenación del Territorio del País Vasco (COTPV). • En los últimos años Director del equipo redactor de la Revisión de las Directrices de Ordenación Territorial aprobadas definitivamente en julio de 2019. Integrante del Grupo de Expertos que ha asesorado al



Lucia García-Cernuda Ruíz de Alda

Proyecto Terra

Arquitecta por la Universidad de A Coruña en 2017, Máster en formación de profesorado con la especialidad de matemáticas y finalizando el Máster de Cooperación Internacional y Educación Emancipadora por la Universidad del País Vasco. Actualmente desarrolla su labor educativa en el área de la Educación para el Desarrollo, vinculada a Arquitectura Sin Fronteras y al tercer sector y siendo colaboradora de ProyectoTERRA, programa educativo de arquitectura, paisaje y territorio.



Urtzi Goiti Ugarte

UPV/EHU


Doctor en Biología (UPV/EHU, 2006) y desde 2009 Profesor en la UPV/EHU en el Grado de Ciencias Ambientales. En las dos últimas décadas ha desarrollado su actividad científica basada en el estudio de la ecología, el comportamiento y la evolución de los murciélagos en el Departamento de Zoología, habiendo publicado más de 30 artículos internacionales de impacto y participado en más de 50 congresos y simposios especializados. En lo referente a la docencia trata temas relacionados con la fauna desde una perspectiva general de la zoología hasta temas de conservación y legislación medioambiental centrados en la fauna. Por otro lado participa activamente en diferentes movimientos sociales de carácter medioambiental en la recuperación del bosque autóctono a través de la plataforma bizkaina Kolore Guztietao Basoak o en la restauración y recuperación de la última marisma del estuario del Nervión con la asociación Lamiako Bizirik.



José Luis Lalana Soto

Universidad de Valladolid, Profesor Asociado

Licenciado en Geografía (Universidad de Valladolid, 1995), Especialista Universitario en Planificación Urbanística y Territorial y Doctor en Urbanismo. Desde el curso 2009/2010, profesor en el Departamento de Urbanismo y Representación de la Arquitectura de la E.T.S. de Arquitectura de la Universidad de Valladolid, actualmente como investigador. Sus campos de trabajo fundamentales son el paisaje, el patrimonio cultural, en varias perspectivas (patrimonio urbano, patrimonio mundial, patrimonio industrial, paisajes culturales) y la movilidad, desde la perspectiva de la planificación urbana y territorial. Sobre estos temas ha publicado artículos y capítulos de libro, ha participado en congresos nacionales e internacionales, ha impartido docencia y realizado trabajos, tanto como profesional como dentro de proyectos de investigación



Ruben Méndez Cebrian

Asociación Ametxe Cooperativa

Licenciado en Publicidad y Relaciones Públicas, Diplomado en Relaciones Laborales y Máster en Gestión de Diseño. Forma parte de Ametxe (Ametsak + Etxe), “El hogar donde viven los sueños”, la primera cooperativa de cesión de uso de la CAPV, con la recuperación de un caserío de 1660 en Gordexola, Bizkaia. El proyecto nace en el verano de 2017, se constituye como cooperativa de cesión de uso en julio de 2018, y en marzo de 2019 se realiza la compra de un caserío de 700m² y amplio terreno para el desarrollo de actividad en el municipio de Gordexola, en Enkarterri. Durante este proceso, el grupo de personas que componen Ametxe, ha dedicado esfuerzos en conocer de cerca otros proyectos para aprender de cada experiencia y crear conexiones. Han trabajado impulsando nuevos modelos habitacionales colectivos, alternativos a la propiedad y el alquiler. Fórmulas que priman el “uso”, que responden a las necesidades reales actuales con mayor accesibilidad y promocionan el espíritu cooperativo.



Paula Morales Pereira

Proxecto Terra

Arquitecta por la Universidad de A Coruña en 2011, Máster en formación de profesorado con la especialidad de artes plásticas y visuales. Actualmente es docente en la Consellería de Educación de Galicia. Posee amplia experiencia en el área de la educación y el patrimonio siendo colaboradora de ProxectoTERRA, programa educativo de arquitectura, paisaje y territorio y voluntaria de Arquitectura sin Fronteras, trabajando la educación desde un enfoque de derechos.



Óscar Prada Campaña


Fundación Biodiversidad



Fernando Prats Palazuelo

Fernando Prats, Directivo

Arquitecto urbanista. Socio fundador de AUIA (Arquitectos, Urbanistas e Ingenieros Asociados), ha sido director de estrategias integrales para la sostenibilidad en España como la "Agenda Local 21 de Calviá", la "Estrategia para la Reserva de la Biosfera de Lanzarote", el "Gran Sur Metropolitano de Madrid" o el "Plan Integral de P. de Palma". Asesor del Centro Complutense (UCM) de Estudios e Información Medioambiental para el programa Cambio Global España 2020/50 siendo coautor del "Informe Ciudades" y miembro del comité de dirección de los informes sobre Transporte, Edificación y Energía. Coordinador del Área de Sostenibilidad del "Plan Estratégico del Turismo Español Horizonte 2020" y coautor del Informe "La Biorregión de Álava Central". Coautor del de los libros "La Gran Encrucijada. Sobre la crisis ecosocial y el cambio de ciclo histórico" y "Ciudades en movimiento", conferenciante y redactor de múltiples artículos en medios y publicaciones.



Alvaro Ramoneda Figueroa

Universidad de Barcelona

Psicólogo por la Universidad Autónoma de Madrid y Máster en Intervención y Gestión ambiental por la Universidad de Barcelona. Ha sido parte de diversos proyectos de intervención en conjunto con la comunidad, enfocados en rehabilitación y proyectos respecto a sus espacios físicos, formas de administración, desarrollo cultural, económico y turístico, entre otros. Estas acciones comunitarias han quedado plasmadas en Planes Maestros y Planes de Desarrollo para distintos distritos en Chile. Ha trabajado tanto desde la administración pública en Chile (Municipalidad de Santiago, Municipalidad de Providencia), en consultorías a órganos internacionales (CEPAL, BID), así como desde la academia (DESE UC, Universidad del Desarrollo y Universidad Diego Portales). Además, ha participado en investigaciones sobre los procesos de apego, identidad y apropiación de las personas respecto a sus

viviendas y espacios públicos a partir de procesos de relocalización y/o radicación.



Roberto Torres Elizburu

UPV/EHU

Licenciado en Geografía y doctor por la UPV/EHU con la tesis titulada “La dispersión urbana en la CAPV: implicaciones territoriales del cambio sociodemográfico”. Ha participado en la elaboración de planes territoriales parciales en los capítulos relativos al medio natural y rural, en proyectos de investigación centrados en el estudio de los efectos sociodemográficos, territoriales y paisajísticos de los procesos de ocupación urbana dispersa o urban sprawl ocurridos durante las últimas décadas en el País Vasco y es autor de diversas publicaciones. Actualmente es profesor adjunto en el Departamento de Geografía, Prehistoria y Arqueología de la UPV/EHU. Imparte entre otras las asignaturas “Ordenación del territorio y medio ambiente” y “Análisis y gestión de espacios rurales” en los grados de Geografía y Ordenación del Territorio y Ciencias Ambientales y participa en la docencia del Máster en Gestión del Paisaje. Patrimonio, Territorio y Ciudad.



Rafael Sánchez Guerras

Eusko Jaurlaritzza-Gobierno Vasco

Arkitektoa Donostiako Arkitektura Goi Eskola Teknikoan (2005). Arkitekturako eta hirigintzako hainbat estudiotan lan egin du, hainbat hirigintza-plan eta proiektu egiteko, bai Donostian, bai Berlinen, Alacanten, Valentzian eta Madrilen. 2009az geroztik, Eusko Jaurlaritzan lan egiten du, Arabako Lurralde Antolamenduaren arduradun gisa. Bertan, memoriak, txostenak eta aurkezpenak egin ditu Euskal Autonomia Erkidegoko Lurralde Antolamendurako Batzordearentzat, Araba Erdialdeko Lurralde Plan Partzialaren lehen aldaketan parte hartu du, lurralde-plangintzako dokumentuetan parte hartzeko eta ikuskatzeko prozesuetan eta Nerbioiko Parke Linealaren garapenean, besteak beste. 2015 eta 2019 bitartean, Euskal Autonomia Erkidegoko Lurralde Antolamenduaren Gidalerroen Berrikuspena idatzi du, bereziki Ingurune Fisikoaren eta Azpiegitura Berdearen kapituluan eta parte hartzeko prozesuan.

Matrikula prezioak

MODALITATEA: AURREZ AURRE	2021-05-31 ARTE	2021-07-19 ARTE
Orokorra	60,00 EUR	70,00 EUR
Katedra matrikula berezia	10,00 EUR	10,00 EUR
Hizlari gonbidatua	0 EUR	0 EUR

MATRIKULA ONLINE ZUZENEAN - ZOOM	2021-05-31 ARTE	2021-07-19 ARTE
Orokorra	60,00 EUR	70,00 EUR
Katedra matrikula berezia	10,00 EUR	10,00 EUR
Hizlari gonbidatua	0 EUR	0 EUR

Kokalekua

Miramar Jauregia

Mirakontxa pasealekua 48, 20007 Donostia

Gipuzkoa